

MÄNTSÄLÄN KUNTA
 Rakennusvalvonta
 Heikinkuja 4
 04600 MÄNTSÄLÄ
 puh. (019) 264 5000
 fax (019) 264 5212
 e-mail:
 palvelupiste@mantsala.fi

SELVITYS NAAPURIN KUULEMISESTA

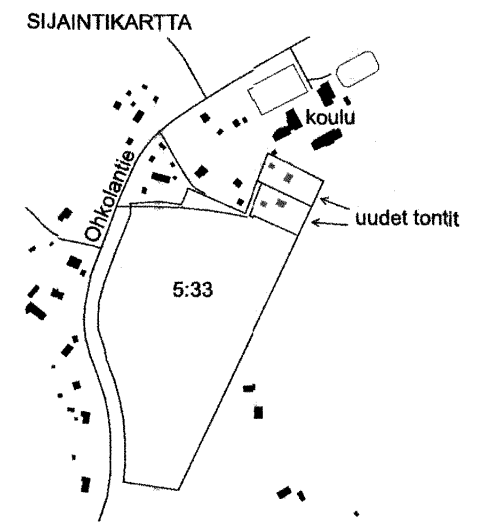
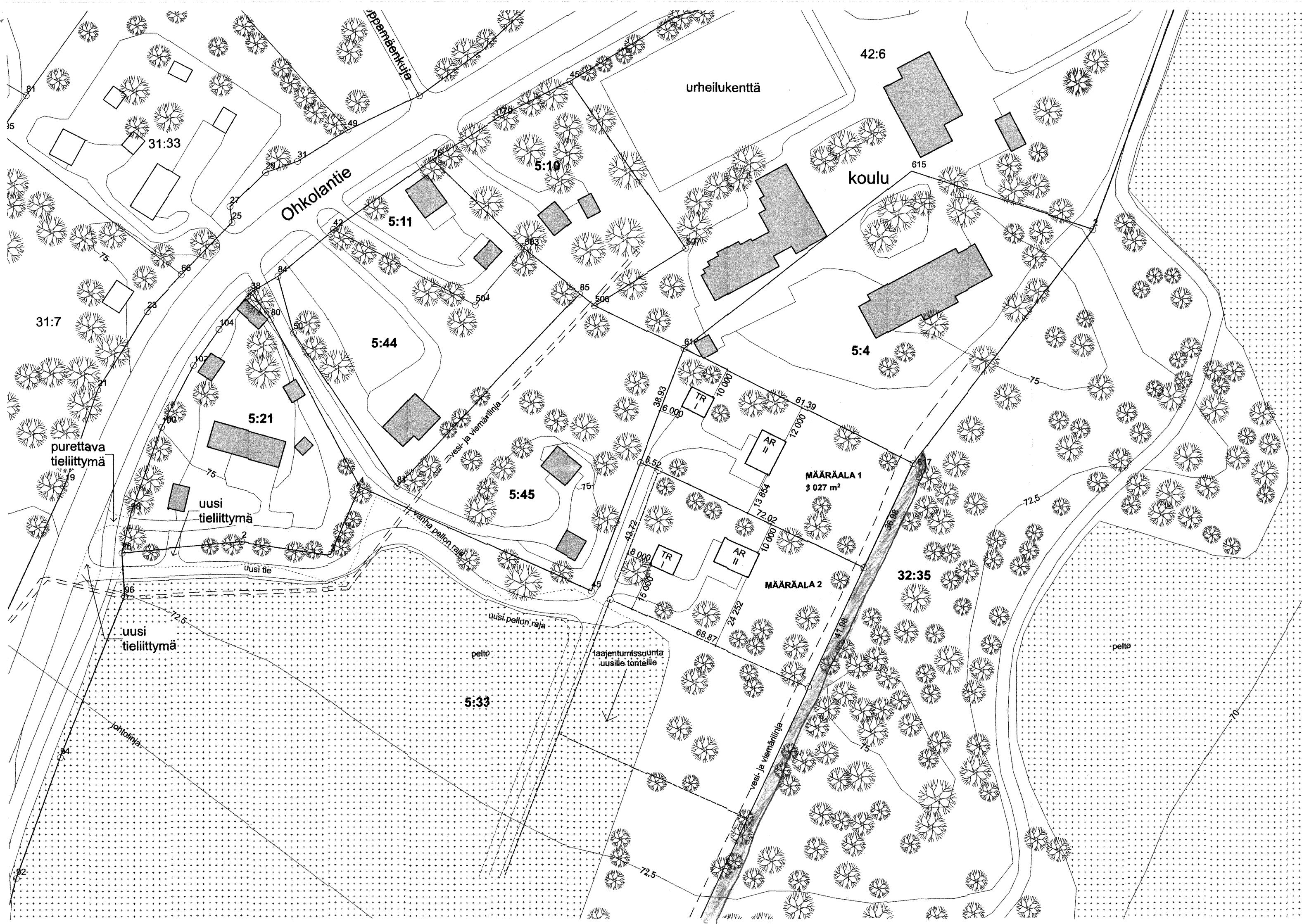
- RAKENNUS-/ TOIMENPIDELUPAHAKEMUKSEN VIREILLETULOSTA**
 (MRL 133.1 § ja 65.3 §)
- SUUNNITTELUTARVERATKAISUSTA/POIKKEAMISHAKEMUKSESTA**
 (MRL 137 § ja 173 §)
- NAAPURIN SUOSTUMUS**

HAKIJA TÄYTTÄÄ

Luvan hakija	Nimi	Puhelinnumero		
	Jakeluosoite, postinumero ja postitoimipaikka	Sähköposti		
Kiinteistö, jota lupahakemus koskee	Kylä	Osoite		
	Ohkola	Ohkolantie 377, 04430 OHKOLA		
	Kiinteistön nimi	RN:o	Haetaan	
	JUHOLA (määräala 2)	5:33	<input type="checkbox"/> Koko tilalle, pinta-ala	m ²
		<input checked="" type="checkbox"/> Määräalalle, pinta-ala	3016 m ²	
Asemakaava-alueella				
Kunnanosa	Kortteli	Tontti	Pinta-ala	
-	-	-	-	
Rakennushanke tai toimenpide	<input checked="" type="checkbox"/> Rakennuksen rakentaminen (uusi rakennus)	<input type="checkbox"/> Muu korjaus- ja muutostyö		
	<input type="checkbox"/> Korjaus- tai muutostyö, joka on verrattavissa rakennuksen rakentamiseen	<input type="checkbox"/> Rakennuksen tai sen osan käyttötarkoituksen muuttaminen		
	<input type="checkbox"/> Muu			
	<input checked="" type="checkbox"/> Omakotitalo	<input type="checkbox"/> Paritalo/rivitalo	<input type="checkbox"/> Kerrostalo	<input checked="" type="checkbox"/> Talousrakennus
<input type="checkbox"/> Tuotanto-/liikerakennus	<input type="checkbox"/> Laajennus	<input type="checkbox"/> Vapaa-ajan asuinrak.		
Rakennettava k-m ²	Kerrosala yht. m ²	Kerrosluku	Asuntojen lkm.	
250 + 100	350	2 + 1	1	
Lyhyt selostus hankkeesta				
Määräala 2: rakennetaan omakotitalo ja talousrakennus				
Suostumus	Selvitys suostumisen tarpeesta			

NAAPURI TÄYTTÄÄ

Kuultava naapuri	Nimi	Kiinteistön nimi	RN:o
		Makela 1	505-410-32-35
	Osoite	Sähköposti	
Huomautuksen teko	Olen tutustunut yllä mainitun rakennushankkeen tai toimenpiteen johdosta tehtyyn 22.12.2020 päivättyyn lupahankkeeseen ja siihen liittyviin suunnitelmiin.		
	<input checked="" type="checkbox"/> Hankkeesta ei ole huomautettavaa	katso kartta	
	<input type="checkbox"/> Hankkeesta on huomautettavaa (huomautus ja perustelut)		
	<input type="checkbox"/> Olen tutustunut ja allekirjoittanut asemapiirroksen		
Allekirjoitus ja nimenselvitys	Päiväys	Allekirjoitus ja nimenselvitys	
	15.12.21		



- MERKKIEN SELITYKSET**
- 5:33 tontin numero
 - 617 tontin raja ja nurkkapiste
 - 81.39 tontin nurkkapisteiden välinen etäisyys
 - 10.00 rakennus ja sen etäisyys tontin rajasta
 - 75 puu, korkeuskäyrä
 - pelto

Koulun juoksurata siuntyy Mäkelä 1 505-410-32-35 puolelle

PIENENNENNYT 50%

Koostaja OHKOLA	Kuulutus 410	Kaavio 5:33	
SUUNNITTELUARVOKAUSU			
TILA JUHOLA Ohkolantie 04530 Ohkola		Asemapiirros Määräala 1	Määräala 1:500, 1:5000
ARHITEHTITOIMISTO JUHANI AALTO OY Suunnittelija: Juhani Aalto Puh: 040 555 1111 www.juhani-aalto.fi		Projekti 394.1 P02-01	Määräys Määräys
20.10.2020 Juhani Aalto, Arto, SARA		AR	Säätösuunnitelman vastuu ARCA:n

MÄNTSÄLÄN KUNTA
Rakennusvalvonta
Heikinkuja 4
04600 MÄNTSÄLÄ
puh. (019) 264 5000
fax (019) 264 5212
e-mail:
palvelupiste@mantsala.fi

SELVITYS NAAPURIN KUULEMISESTA

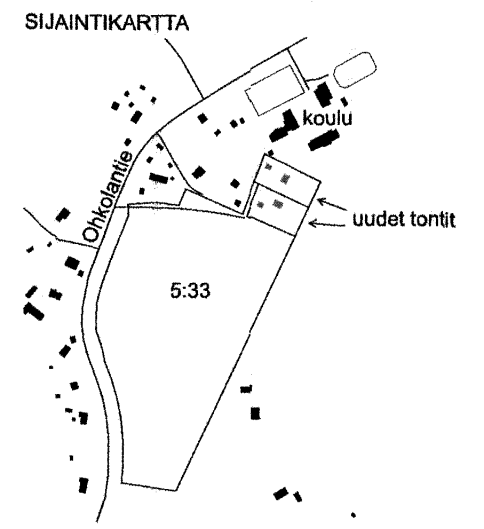
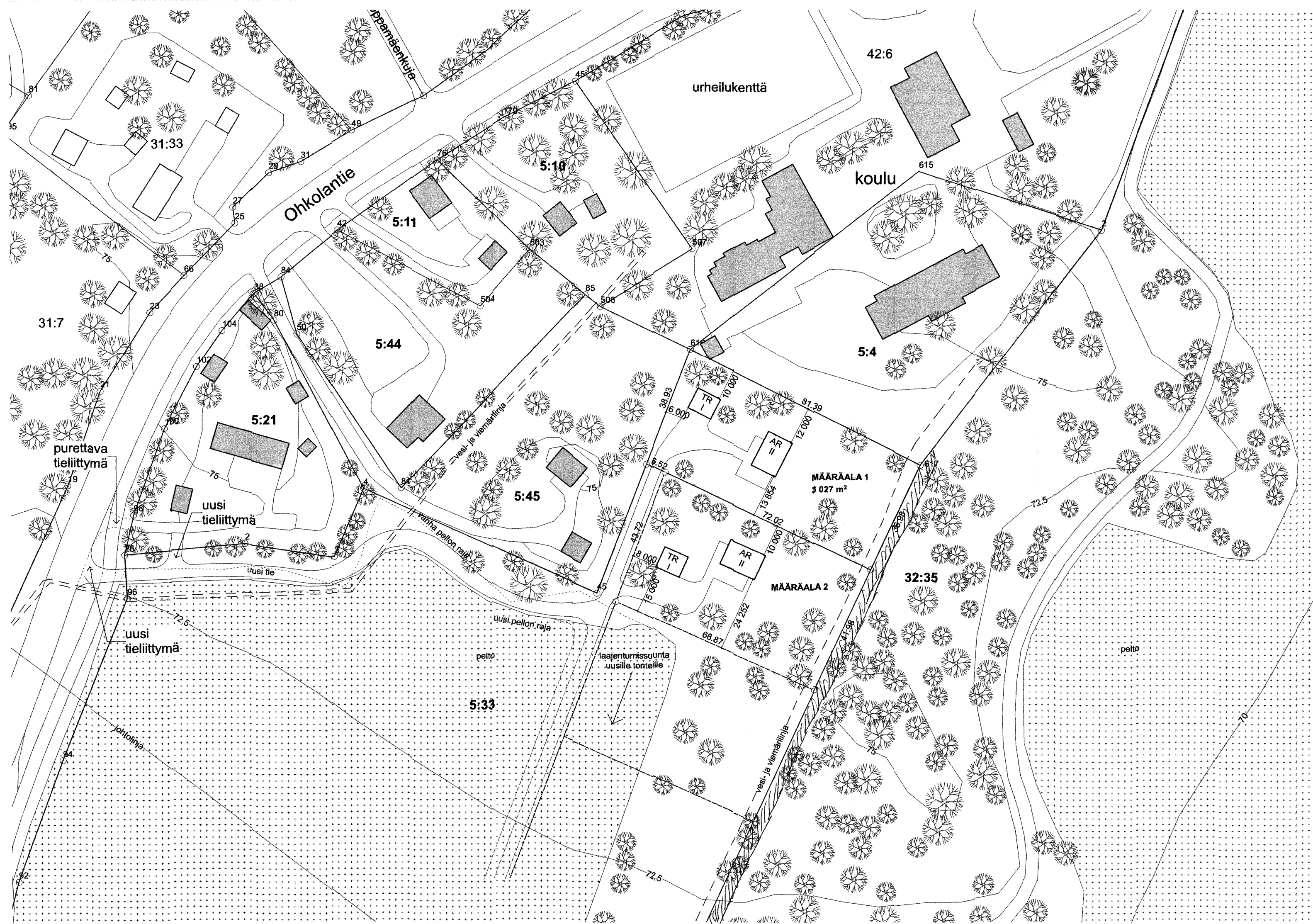
- RAKENNUS-/ TOIMENPIDELUPAHAKEMUKSEN VIREILLETULOSTA**
(MRL 133.1 § ja 65.3 §)
- SUUNNITTELUTARVERATKAISUSTA/POIKKEAMISHAKEMUKSESTA**
(MRL 137 § ja 173 §)
- NAAPURIN SUOSTUMUS**

HAKIJA TÄYTTÄÄ

Luvan hakija	Nimi		Puhelinnumero	
	[REDACTED]		[REDACTED]	
	Jakeluosoite, postinumero ja postitoimipaikka			Sähköposti
Kiinteistö, jota lupahakemus koskee	Kylä	Osoite		
	Ohkola	Ohkolantie 377, 04430 OHKOLA		
	Kiinteistön nimi	RN:o	Haetaan	
	JUHOLA (määräala 2)	5:33	<input type="checkbox"/> Koko tilalle, pinta-ala	m ²
			<input checked="" type="checkbox"/> Määräalalle, pinta-ala	3016 m ²
	Asemakaava-alueella			
	Kunnanosa	Kortteli	Tontti	Pinta-ala
	-	-	-	-
Rakennushanke tai toimenpide	<input checked="" type="checkbox"/> Rakennuksen rakentaminen (uusi rakennus)		<input type="checkbox"/> Muu korjaus- ja muutostyö	
	<input type="checkbox"/> Korjaus- tai muutostyö, joka on verrattavissa rakennuksen rakentamiseen		<input type="checkbox"/> Rakennuksen tai sen osan käyttötarkoituksen muuttaminen	
			<input type="checkbox"/> Muu	
	<input checked="" type="checkbox"/> Omakotitalo		<input type="checkbox"/> Paritalo/rivitalo	<input type="checkbox"/> Kerrostalo
<input type="checkbox"/> Tuotanto-/liikerakennus		<input type="checkbox"/> Laajennus	<input type="checkbox"/> Vapaa-ajan asuinrak.	
	Rakennettava k-m ²	Kerrosala yht. m ²	Kerrosuku	Asuntojen lkm.
	250 + 100	350	2 + 1	1
	Lyhyt selostus hankkeesta			
	Määräala 2: rakennetaan omakotitalo ja talousrakennus			
Suostumus	Selvitys suostumisen tarpeesta			

NAAPURI TÄYTTÄÄ

Kuultava naapuri	Nimi	Kiinteistön nimi	RN:o
	[REDACTED]	Mäkelä I	505-470-32-35
	Osoite	Sähköposti	
	[REDACTED]	[REDACTED]	
Huomautuksen teko	Olen tutustunut yllä mainitun rakennushankkeen tai toimenpiteen johdosta tehtyyn 22.12.2020 päivättyyn lupahankkeeseen ja siihen liittyviin suunnitelmiin.		
	<input checked="" type="checkbox"/> Hankkeesta ei ole huomautettavaa <i>Ks. kortti</i>		
	<input type="checkbox"/> Hankkeesta on huomautettavaa (huomautus ja perustelut)		
	<input type="checkbox"/> Olen tutustunut ja allekirjoittanut asemapiirroksen		
Allekirjoitus ja nimenselvitys	Päiväys	[REDACTED]	[REDACTED]
	15.12.21	[REDACTED]	Allekirjoitus ja nimenselvitys



MERKKIEN SELITYKSET

- 5:33 tontin numero
- 617 tontin raja ja nurkkapiste
- 81,39 tontin nurkkapisteiden välinen etäisyys
- 10,00 rakennus ja sen etäisyys tontin rajasta
- 75 puu, korkeuskäyrä
- pelto

koululaisten ja leikkailijoiden käytössä oleva juoksurata siirtyy Mäkelä I 505-410-32-35 puolelle.

PIENENNETTY 50%

Korkeus	Korkeus	Tuote	
OHKOLA	410	5:33	
SUUNNITTELUARVERÄTKÄISU			1:500, 1:5000
TILA JUHOLA Ohkolantie 04530 Ohkola Suunnittelija: Juhola			Asemapiirros Määräala 1 394.1 P02-01 AR
ARKITEHTITOIMISTO JUHANI AALTO OY 00010 Helsinki Puh: +358 (0)9 451 5000 www.aalto.fi			20.10.2020 Juhani Aalto, Anni SAF

MÄNTSÄLÄN KUNTA
 Rakennusvalvonta
 Heikinkuja 4
 04600 MÄNTSÄLÄ
 puh. (019) 264 5000
 fax (019) 264 5212
 e-mail:
 palvelupiste@mantsala.fi

SELVITYS NAAPURIN KUULEMISESTA

- RAKENNUS-/ TOIMENPIDELUPAHAKEMUKSEN VIREILLETULOSTA**
 (MRL 133.1 § ja 65.3 §)
- SUUNNITTELUTARVERATKAISUSTA/POIKKEAMISHAKEMUKSESTA**
 (MRL 137 § ja 173 §)
- NAAPURIN SUOSTUMUS**

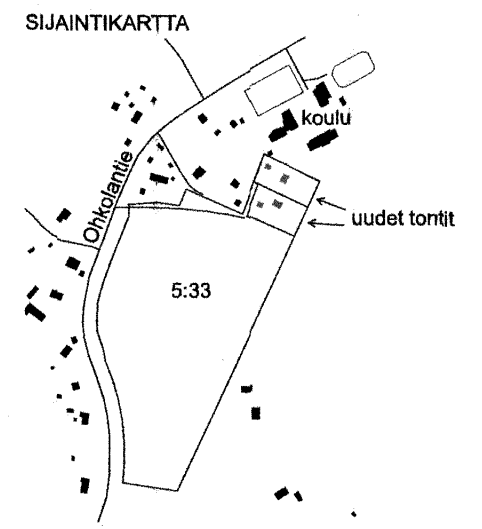
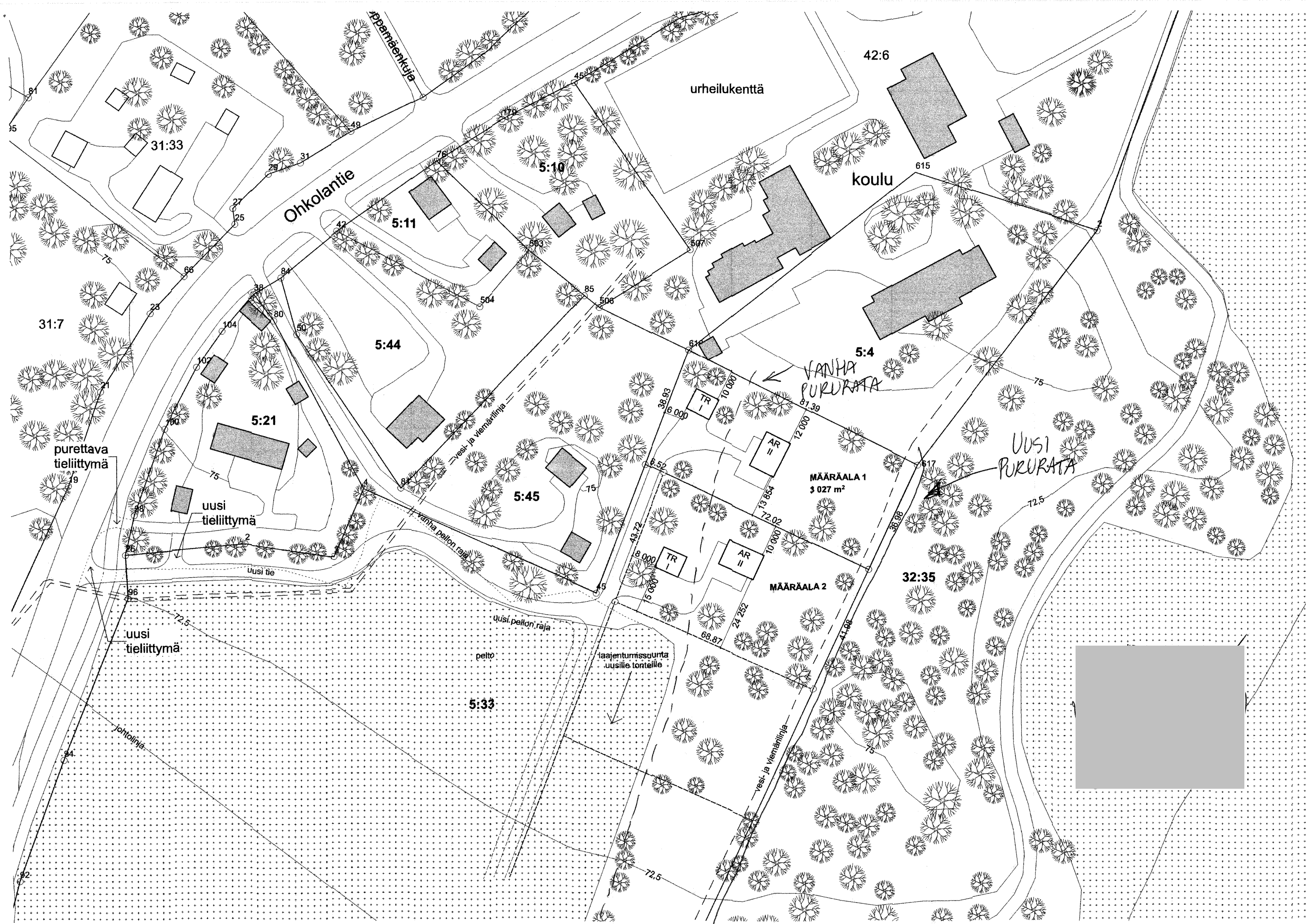
HAKIJA TÄYTTÄÄ

Luvan hakija	Nimi		Puhelinnumero		
	[REDACTED]		[REDACTED]		
	Jakeluosoite, postinumero ja postitoimipaikka		Sähköposti		
Kiinteistö, jota lupahakemus koskee	Kylä	Osoite			
	Ohkola	Ohkolantie 377, 04430 OHKOLA			
	Kiinteistön nimi	RN:o	Haetaan		
	JUHOLA (määräala 2)	5:33	<input type="checkbox"/> Koko tilalle, pinta-ala m ² <input checked="" type="checkbox"/> Määräalalle, pinta-ala 3016 m ²		
Asemakaava-alueella					
	Kunnanosa	Kortteli	Tontti	Pinta-ala	
	-	-	-	-	
Rakennushanke tai toimenpide	<input checked="" type="checkbox"/> Rakennuksen rakentaminen (uusi rakennus)		<input type="checkbox"/> Muu korjaus- ja muutostyö		
	<input type="checkbox"/> Korjaus- tai muutostyö, joka on verrattavissa rakennuksen rakentamiseen		<input type="checkbox"/> Rakennuksen tai sen osan käyttötarkoituksen muuttaminen		
	<input type="checkbox"/> Muu				
	<input checked="" type="checkbox"/> Omakotitalo		<input type="checkbox"/> Paritalo/rivitalo	<input type="checkbox"/> Kerrostalo	<input checked="" type="checkbox"/> Talousrakennus
<input type="checkbox"/> Tuotanto-/liikerakennus		<input type="checkbox"/> Laajennus	<input type="checkbox"/> Vapaa-ajan asuinrak.		
	Rakennettava k-m ²	Kerrosala yht. m ²	Kerrosluku	Asuntojen lkm.	
	250 + 100	350	2 + 1	1	
Lyhyt selostus hankkeesta					
Määräala 2: rakennetaan omakotitalo ja talousrakennus					
Suostumus	Selvitys suostumisen tarpeesta				

NAAPURI TÄYTTÄÄ

Kuultava naapuri	Nimi	Kiinteistön nimi	RN:o
	[REDACTED]	MÄKELÄ	32:35
	Osoite	Sähköposti	
	[REDACTED]	[REDACTED]	
Huomautuksen teko	Olen tutustunut yllä mainitun rakennushankkeen tai toimenpiteen johdosta tehtyyn 22.12.2020 päivättyyn lupahankkeeseen ja siihen liittyviin suunnitelmiin.		
	<input type="checkbox"/> Hankkeesta ei ole huomautettavaa <input type="checkbox"/> Hankkeesta on huomautettavaa (huomautus ja perustelut)		
	<input checked="" type="checkbox"/> Olen tutustunut ja allekirjoittanut asemapiirroksen		
Allekirjoitus ja nimenselvennys	Päiväys	Allekirjoitus ja nimenselvennys	
	15.12.2021	[REDACTED]	

TONTIEN ALLE JÄÄVÄ, KÄYTÖSSÄ OLEVA,
PURURATA SIIRTYY HETI RAJAN VIEREEN
PUOLELLEMME, KTS. ASEMAPIIROS.



- MERKKIEN SELITYKSET**
- 5:33 tontin numero
 - 617 tontin raja ja nurkkapiste
 - 81,39 tontin nurkkapisteiden välinen etäisyys
 - 10,00 rakennus ja sen etäisyys tontin rajasta
 - 75 puu, korkeuskäyrä
 - pelto

VANHA PURURATA
UUSI PURURATA

MÄÄRÄALA 1
3 027 m²

MÄÄRÄALA 2

PIENENNETTY 50 %

Kaupunki	Korttelin nro	Tontin nro	
OHKOLA	410	5:33	
SUUNNITTELUARVERÄTKÄISU			
TILA JUHOLA Ohkolantie 04530 Ohkola		Asemapiirros Määräala 1	1:500, 1:5000
ARKKITEHTITOIMISTO JUHANI AALTO OY 020 900 0100 www.aaio.fi		394.1	P02-01
20.10.2020		AR	Siltä suunnittelunvastuu AC24.pn