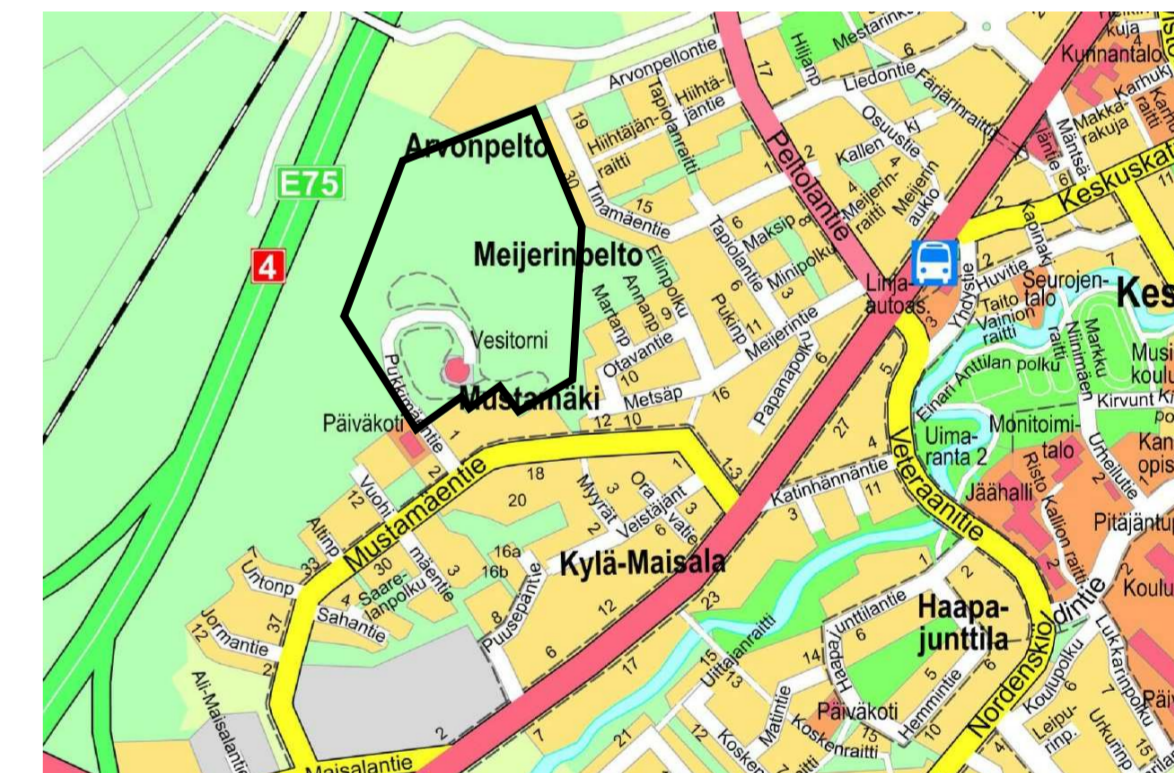
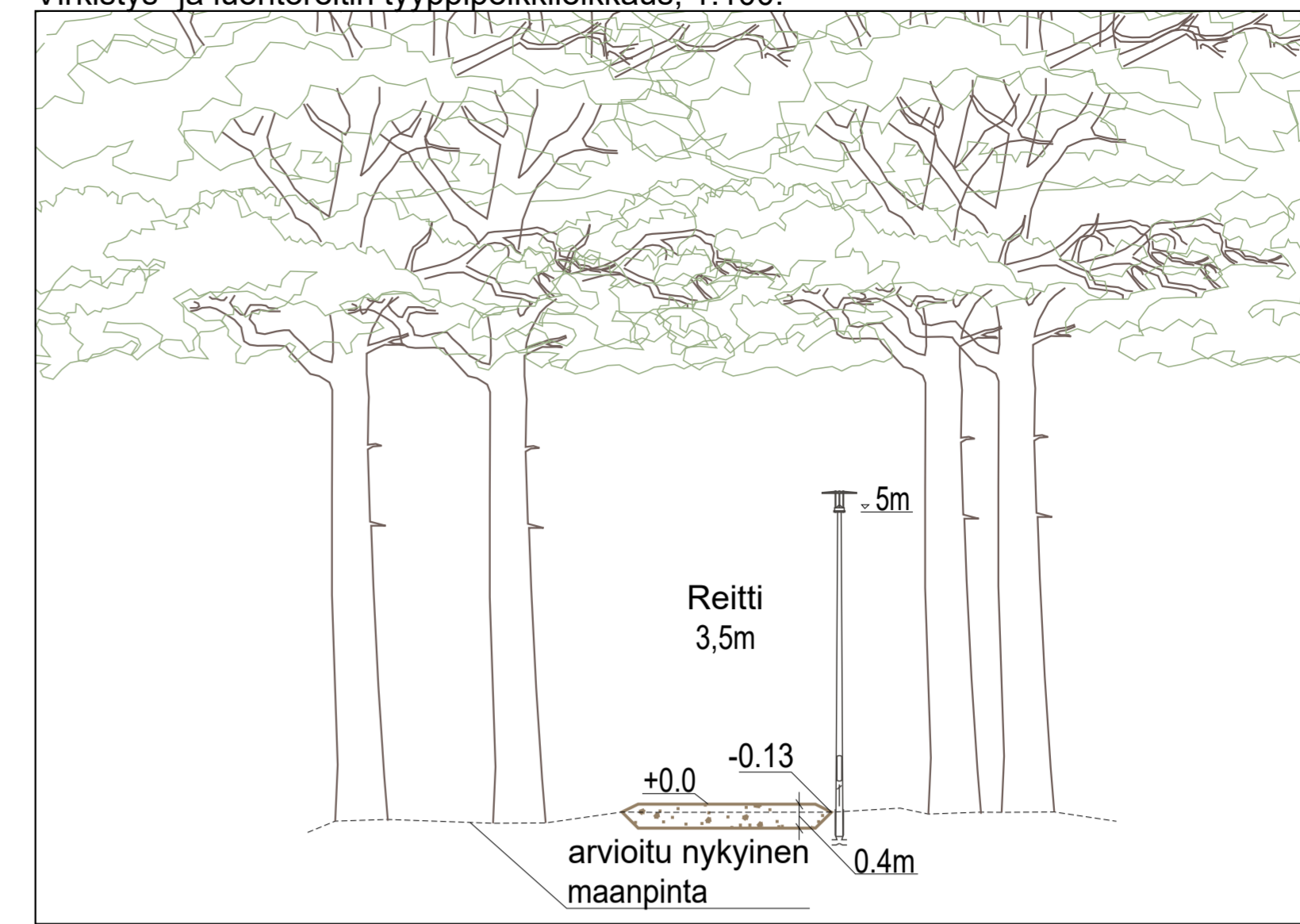















Virkistys- ja luontoreitin tyyppipoikkileikkaus, 1:100.



MERKINTÖJEN SELITYS

-  Nykyinen rakennus
-  Nykyinen metsä
-  Nykyinen virkistys- ja luontoreitti
-  Uusi virkistys- ja luontoreitti, kivituhkaa
-  Aikaisemmin suunniteltu uusi reitti
-  Penkki
-  Jäteastia
-  Nykyinen vesijohto
-  Nykyinen jätevesiputki
-  Pysäköintipaikka
-  Viitoitus virkistys- ja luontoreiteille
-  Viitoitus yhdistetylle ikpp:lle
-  Moottorikäyttöisellä ajoneuvolla ajo kielletty/ huoltoajo sallittu

Kaup./Kylä	Korttel/Tila	Toimitus	Viranomaisen merkintä
Puuvärikatu			Korkeus- ja koord. järjestelmä
Rakennusvaihe			Puistosuunnitelma
Rakennuskohteen nimi ja osoite			Puistosuunnitelma
Terveysmetsä, Mäntsälä			Mittakaava
			1:1000
SITOWISE		Linnoitustie 6D 02600 Espoo 020 7474000 www.sitowise.com	Suunnitelma
Suunnittelija	Tarkastaja	Työnumero	Piir.no
L.Kaira	E.Vilkki		01
Piirintä	Vast.suor./Hyväksyjä	Päiväys	Tiedosto
L.Kaira	E.Vilkki	8.3.2022	