







MERKINTÖJEN SELITYKSET

-  Olemassa olevat vesijohdot, viemärit ja kaapelit
-  Mitattu oja
-  Suunniteltu hulevesiviemäri ja -kaivo
-  Suunniteltu hulevesiviemäriin tonttiliitos
-  Käytöstä poistettava salaoja/hulevesiviemäri
-  Pohjatutkimuspiste

HULEVESIVIEMÄRIN KOOT

Runkolinja: 315 M
 Tonttiliitokset: 160 M (yhden asuinrakennuksen kiinteistöt), 200 M (muut esim. rivitalokiinteistöt)
 Ritiläkaivoliitokset: 200 M

Suunnitelmassa osoitetut hulevesiviemäriin tonttiliitokset rakennetaan, mikäli kiinteistöllä ei ole olemassa olevaa tonttiliitosta.

Rakennuskohde Mäntsälän kunta Hyökännummen hulevesilinjat	Piirustuksen sisältö Asemapiirustus Tässä suunnitelmassa on käytetty ETRS-GK25/N2000 taso- ja korkeuskoordinaatistoa.	Mittakaavat 1:500
 Hatanpääkatu 1 A, 33900 Tampere Puh. 0104090, www.fcg.fi	Suunnitteluala, työnnumero ja piirustuksen numero VHT P40064 204	Muutos
Päiväys 19.2.2021 Pääsuunn. E. Havulinna Hyv. T. Pyrhönen	Tiedosto	
	Suunn./Piirt. E. Krankkala Tarkastaja E. Havulinna Yhteyshenkilö E. Havulinna	A S