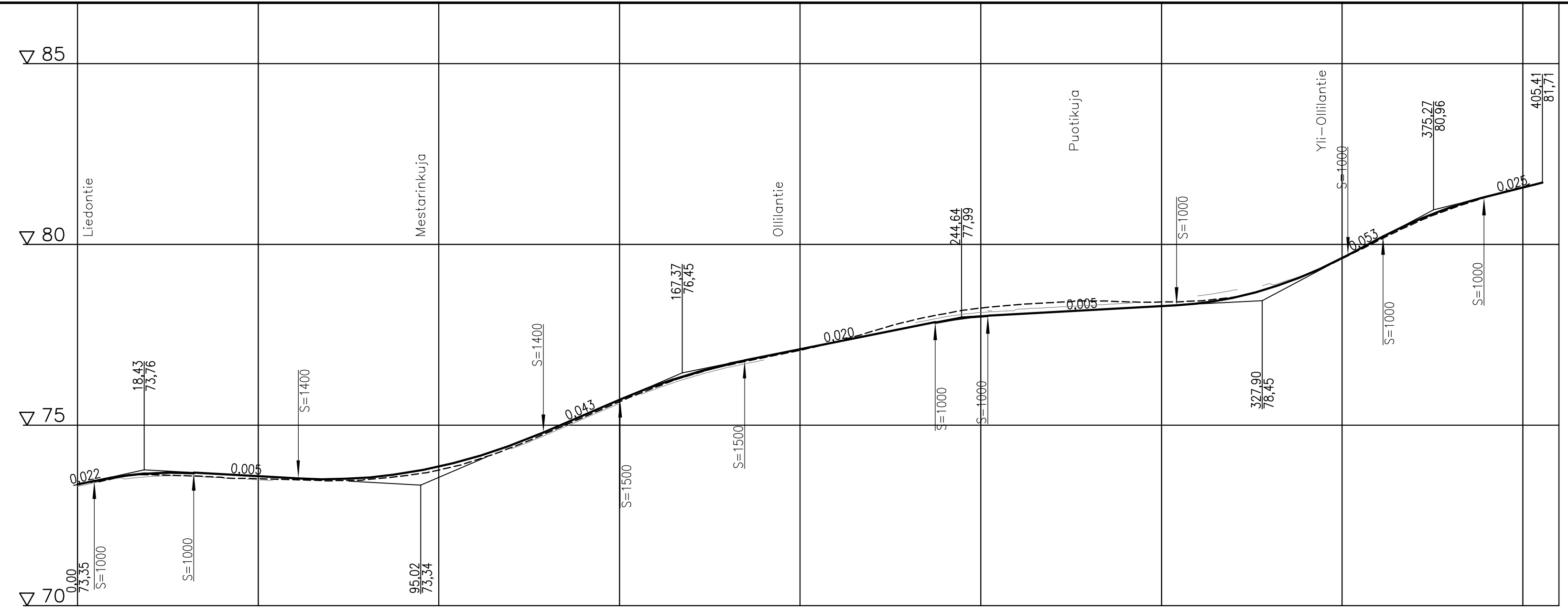
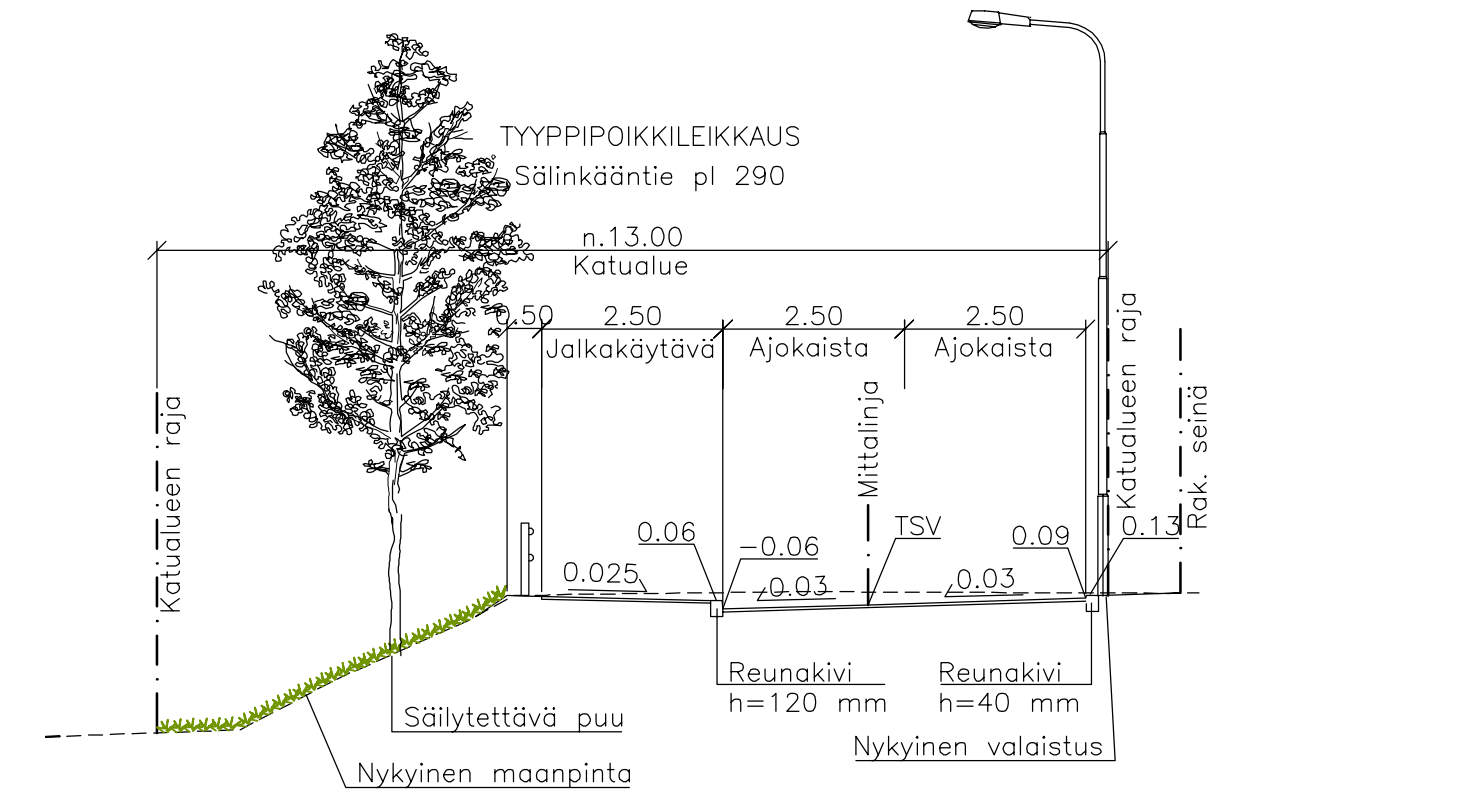
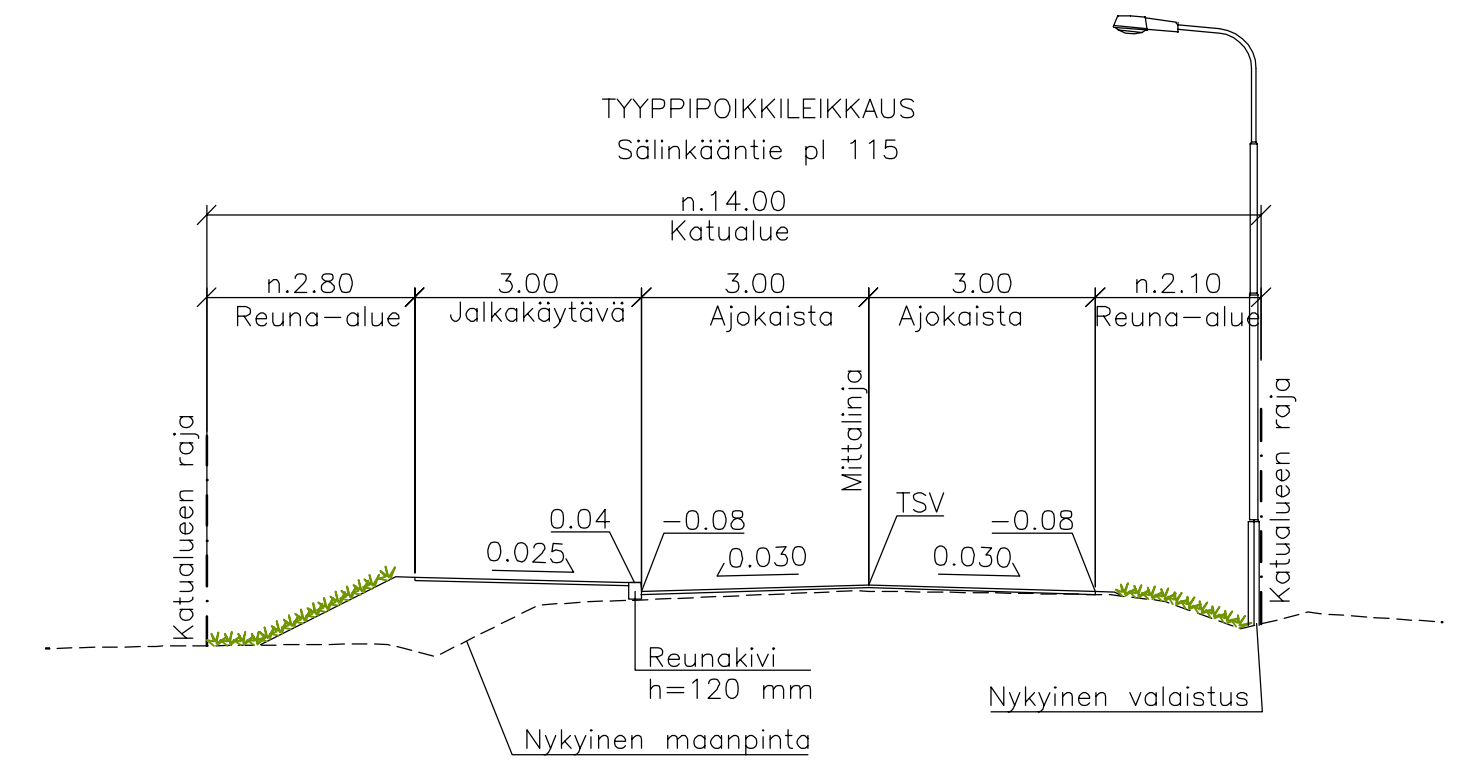


W:\1366\Mantsälä\1510046248\_Säilinkääntien\_ikkp\_Aseman\_pysäköinti\_RS\04\_TU\OST\US\201\_Pituus:ja\_tyyppiokkileikkaukset\_Säilinkääntie.dwg



Matka  
Kaltevuus / pyörästysäde  
Tasausviivan korkeus  
Maanpinnan korkeus  
Kaarevuus  
Ajoradan sivukaltevuus

Matka	0	27.49	32.18	28.91	61.08	67.84	128.93	21.23	150.15	34.45	184.6	52.77	237.37	14.54	251.92	52.23	304.15	47.47	351.62	9.66	361.31	27.93	389.24	16.17	405.41																								
Kaltevuus / pyörästysäde	0.022	S=1000		-0.005		S=1400	0.043		S=1500		0.02		S=1000		0.005		S=1000		0.053		S=1000		0.025																										
Tasausviivan korkeus	73.35	73.56	73.67	73.69	73.64	73.58	73.53	73.50	73.55	73.66	73.85	74.11	74.44	74.84	75.27	75.70	76.10	76.43	76.69	76.90	77.10	77.30	77.50	77.70	77.90	78.02	78.08	78.13	78.18	78.24	78.29	78.37	78.53	78.79	79.15	79.62	80.15	80.64	81.03	81.32	81.57	81.71							
Maanpinnan korkeus	73.34	73.53	73.62	73.60	73.55	73.52	73.49	73.46	73.49	73.59	73.76	74.02	74.38	74.79	75.21	75.64	76.05	76.39	76.66	76.87	77.07	77.31	77.59	77.87	78.09	78.24	78.33	78.39	78.43	78.42	78.41	78.44	78.54	78.79	79.16	79.60	80.11	80.59	80.98	81.32	81.57	81.71							
Kaarevuus	1000	R=30			50		100		150		200		250		300		350		400		410																												
Ajoradan sivukaltevuus						q=0.030																																											



Koordinaattijärjestelmä	ETRS-GK25
Korkeusjärjestelmä	N2000

Tunn.	Lukum.	Muutos	Nimim.	Päiväys
Rakennuskohteen nimi ja osate				
Mäntsälän kunta Säilinkääntie väliillä Liedontie - Yli-Ollilantie Katusuunnitelma			Pituusleikkaus Tyyppiokkileikkaukset	
Suunn.ala <b>TKA</b>			Työnro 1510041430	Tiedosto
Piiustusno <b>201</b>			Muutos	
hyv. I. Taipale			suunn. I. Taipale	pvm 28.5.2019